

Per info e prenotazioni

Sardegnatrail

☎ 3487946322

✉ sardegnatrailrunning@gmail.com

Iscrizioni entro il giovedì antecedente la data dell'evento

Costo 7 € comprensivo di degustazione

# PASSEGGI IN PRIMAVERA 2025 GIARE

VILLA SANT'ANTONIO

GONNOSNÓ

CURCURIS

ASSOLO

SINI

BARESSA

CURCURIS

POMPU

ALBAGIARA

BARADILI

  
**DUEGIARE**  
Consorzio di Comuni






REGIONE AUTONOMA  
DE SARDIGNA  
REGIONE AUTONOMA  
DELLA SARDEGNA

**SARDEGNA**  
www.sardegnaturismo.it



# 02\_Marzo

Facile, adatto a camminatori abituali   
Lunghezza 14,500 km   
Dislivello 150 mt 

## BARESSA\_BARADILI



Baressa: Parco Marrogali, Centro storico, Ulivi millenari e Mandorli di Monte Majori  
Baradili: Centro storico, mostra urbana Pinocchio and Friends, Parrocchia S. Margherita legata al culto delle acque, Nuraghe Candeli

# 09\_Marzo

Medio, adatto a camminatori abituali   
Lunghezza 12,800 km   
Dislivello 270 mt 

## POMPU\_CURCURIS



Pompu: Centro storico, Museo del Pane. Nuraghe Santu Miali  
Curcuris: Chiesa S. Sebastiano, Chiesa S. Maria

# 16\_Marzo

Facile, adatto a camminatori abituali   
Lunghezza 10,800 km   
Dislivello 140 mt 

## VILLA SANT'ANTONIO



Centro storico, Menhir Corru Tundu, Menhir Carabassa, Necropoli Jenna Salixi

# 23\_Marzo

Facile, adatto a camminatori abituali   
Lunghezza 7,500 km   
Dislivello 150 mt 

## GONNOSNO' - FIGU



Gonnosnò: Centro storico, Pozzo sacro S. Salvatore, Tombe dei giganti Is Lapededdas  
Figu: Chiesetta della natività

# 30\_Marzo


Medio, adatto a camminatori abituali   
Lunghezza 8,800 km   
Dislivello 360 mt 

## SINI



Ulivo millenario, Casa di Tziu Modestu, Chiesa San Giorgio, Parco comunale di Crachera, Altopiano della Giara

# 06\_Aprile




Medio, adatto a camminatori abituali   
Lunghezza 9,800 km   
Dislivello 360 mt 

## ASSOLO



Centro storico, Località Cabirada, Parco della Giara, Zeppara Manna

# 13\_Aprile

Medio\alto, adatto a camminatori abituali   
Lunghezza 11,800 km   
Dislivello 440 mt 

## ALBAGIARA



Centro storico, Località Padenti, Punto panoramico, Rotonda Nuragica, Nuraghe Nieddio, Parco Costa Linus

Iscrizioni entro il giovedì antecedente la data dell'evento  
Costo 7 € comprensivo di degustazione

