






















**BOLLETTINO DI VIGILANZA METEOROLOGICA**




















**Attenzione: per una corretta interpretazione prendere sempre visione della legenda dei simboli e della "Guida alla consultazione del BdV"**

Zone di vigilanza	OGGI			FENOMENI RILEVANTI
60			D	<b>Precipitazioni:</b> isolate, anche a carattere di rovescio o temporale, con cumulati deboli. <b>Temperature:</b> niente da segnalare. <b>Venti:</b> forti da Nord-Ovest fino a burrasca su ampie fasce costiere, localmente fino a tempesta sulle coste. <b>Altri fenomeni:</b> mareggiate sulle coste esposte.
				
61			D	<b>Precipitazioni:</b> isolate, anche a carattere di rovescio o temporale, con cumulati deboli. <b>Temperature:</b> niente da segnalare. <b>Venti:</b> forti da Nord-Ovest fino a burrasca su ampie fasce costiere, localmente fino a tempesta sulle coste. <b>Altri fenomeni:</b> mareggiate sulle coste esposte.
				
62			M	<b>Precipitazioni:</b> isolate, anche a carattere di rovescio o temporale, con cumulati deboli o localmente moderati. <b>Temperature:</b> niente da segnalare. <b>Venti:</b> forti da Nord-Ovest fino a burrasca su ampie fasce costiere. <b>Altri fenomeni:</b> mareggiate.
				
63			M	<b>Precipitazioni:</b> isolate, anche a carattere di rovescio o temporale, con cumulati deboli o localmente moderati. <b>Temperature:</b> niente da segnalare. <b>Venti:</b> forti da Nord-Ovest fino a burrasca su ampie fasce costiere, localmente fino a tempesta sulle coste e sui crinali. <b>Altri fenomeni:</b> niente da segnalare.
				
64			D	<b>Precipitazioni:</b> isolate, anche a carattere di rovescio o temporale, con cumulati deboli. <b>Temperature:</b> niente da segnalare. <b>Venti:</b> forti da Nord-Ovest fino a burrasca su ampie fasce costiere, localmente fino a tempesta sulle coste <b>Altri fenomeni:</b> mareggiate sulle coste esposte.
				



**BOLLETTINO DI VIGILANZA METEOROLOGICA**

**Attenzione: per una corretta interpretazione prendere sempre visione della legenda dei simboli e della "Guida alla consultazione del BdV"**

Zone di vigilanza	DOMANI			FENOMENI RILEVANTI
60			M	<b>Precipitazioni:</b> sparse, anche a carattere di rovescio o temporale isolato, con cumulati deboli o localmente moderati a partire dalla serata. <b>Temperature:</b> niente da segnalare. <b>Venti:</b> forti da Ovest, fino a burrasca sulle coste. Attenuazione dalla mattinata. <b>Altri fenomeni:</b> mareggiate sulle coste esposte. Attenuazione dalla tarda mattinata.
				
61			D	<b>Precipitazioni:</b> isolate, anche a carattere di rovescio o temporale, con cumulati deboli a partire dalla serata. <b>Temperature:</b> niente da segnalare. <b>Venti:</b> forti da Ovest, fino a burrasca sulle coste. Attenuazione dalla mattinata. <b>Altri fenomeni:</b> mareggiate sulle coste esposte. Attenuazione dalla tarda mattinata.
				
62			M	<b>Precipitazioni;</b> sparse, anche a carattere di rovescio o temporale isolato, con cumulati deboli o localmente moderati a partire dalla serata. <b>Temperature:</b> niente da segnalare. <b>Venti:</b> forti da Ovest, fino a burrasca sulle coste. Attenuazione dalla mattinata. <b>Altri fenomeni:</b> mareggiate sulle coste esposte. Attenuazione dalla tarda mattinata.
				
63			M	<b>Precipitazioni:</b> isolate, anche a carattere di rovescio o temporale, con cumulati deboli o localmente moderati a partire dalla serata. <b>Temperature:</b> niente da segnalare. <b>Venti:</b> forti da Ovest, fino a burrasca sulle coste e sui crinali. Attenuazione dalla mattinata. <b>Altri fenomeni:</b> niente da segnalare.
				
64			M	<b>Precipitazioni:</b> isolate, anche a carattere di rovescio o temporale, con cumulati deboli o localmente moderati a partire dalla serata. <b>Temperature:</b> niente da segnalare. <b>Venti:</b> forti da Ovest, fino a burrasca sulle coste. Attenuazione dalla mattinata. <b>Altri fenomeni:</b> mareggiate sulle coste esposte. Attenuazione dalla tarda mattinata.
				



**BOLLETTINO DI VIGILANZA METEOROLOGICA**

**Attenzione: per una corretta interpretazione prendere sempre visione della legenda dei simboli e della "Guida alla consultazione del BdV"**

Zone di vigilanza	DOPODOMANI			
	FENOMENI RILEVANTI			
60			M	<b>Precipitazioni:</b> sparse, anche a carattere di rovescio isolato, con cumulati moderati. <b>Temperature:</b> niente da segnalare. <b>Venti:</b> moderati o forti, localmente di burrasca, da Sud-Ovest in rotazione da Nord-Ovest. <b>Altri fenomeni:</b> mareggiate sulle coste esposte.
61			M	<b>Precipitazioni:</b> sparse, anche a carattere di rovescio isolato, con cumulati localmente moderati. <b>Temperature:</b> niente da segnalare. <b>Venti:</b> moderati o forti, localmente di burrasca, da Sud-Ovest in rotazione da Nord-Ovest. <b>Altri fenomeni:</b> niente da segnalare.
62			E	<b>Precipitazioni:</b> sparse, anche a carattere di rovescio isolato, con cumulati moderati o localmente elevati. <b>Temperature:</b> niente da segnalare. <b>Venti:</b> moderati o forti, localmente di burrasca, da Sud-Ovest in rotazione da Nord-Ovest. <b>Altri fenomeni:</b> mareggiate sulle coste esposte.
63			M	<b>Precipitazioni:</b> sparse, anche a carattere di rovescio isolato, con cumulati moderati. <b>Temperature:</b> niente da segnalare. <b>Venti:</b> moderati o forti, localmente di burrasca, da Sud-Ovest in rotazione da Nord-Ovest. <b>Altri fenomeni:</b> niente da segnalare.
64			M	<b>Precipitazioni:</b> sparse, anche a carattere di rovescio isolato, con cumulati moderati. <b>Temperature:</b> niente da segnalare. <b>Venti:</b> moderati o forti, localmente di burrasca, da Sud-Ovest in rotazione da Nord-Ovest. <b>Altri fenomeni:</b> mareggiate sulle coste esposte.

ZONE DI VIGILANZA

La mappa mostra la regione della Sardegna divisa in cinque zone di vigilanza numerate: 60 (nord-ovest), 61 (nord-est), 62 (centro-ovest), 63 (centro-est) e 64 (sud).

\*nessuna icona: assenza di fenomeni significativi

D'ordine del sostituto del Dirigente Responsabile Pier Luigi Trudu












Il Meteorologo di turno Antioco Vargiu







## BOLLETTINO DI VIGILANZA METEOROLOGICA

**Attenzione: per una corretta interpretazione prendere sempre visione della legenda dei simboli e della "Guida alla consultazione del BdV"**

### LEGENDA DEI SIMBOLI

PRECIPITAZIONI					TEMPERATURE		
	Piogge isolate	QUANTITATIVI GIORNALIERI PREVISTI <i>Cumulato (mm) nell'intervallo di tempo considerato</i>				Elevate o in sensibile aumento	<ul style="list-style-type: none"><li>- per <b>elevate</b> s'intende <b>maggiori di +34 °C</b>;</li><li>- per <b>molto elevate</b> s'intende <b>maggiori di +37 °C</b>;</li><li>- per <b>basse</b> s'intendono temperature in pianura <b>minori di +2 °C</b>;</li><li>- per <b>molto basse</b> s'intendono temperature in pianura <b>minori di -3 °C</b>;</li><li>- per <b>sensibile aumento/calò</b> si intendono variazioni (rispettivamente positive/negative) di <b>almeno 5 gradi centigradi rispetto al giorno precedente</b>;</li><li>- per <b>marcato aumento/calò</b> si intendono variazioni (rispettivamente positive/negative) di <b>almeno 10 gradi centigradi rispetto al giorno precedente</b>.</li></ul>
	Piogge sparse	<b>D</b>	Deboli	5 ≤ cumulato < 20		Molto elevate o in marcato aumento	
	Piogge diffuse	<b>M</b>	Moderati	20 ≤ cumulato < 60		Basse o in sensibile diminuzione	
	Rovesci o temporali isolati	<b>E</b>	Elevati	60 ≤ cumulato < 100		Molto basse o in marcata diminuzione	
	Rovesci o temporali sparsi	<b>EE</b>	Molto elevati	cumulato ≥ 100	<b>DESCRIZIONE DEI FENOMENI</b> <b>Isolato:</b> i fenomeni interessano meno del 20% della zona di vigilanza alla quale sono riferiti. <b>Sparso:</b> i fenomeni interessano dal 20% al 60% della zona di vigilanza alla quale sono riferiti. <b>Diffuso:</b> i fenomeni interessano più del 60% della zona di vigilanza alla quale sono riferiti.		
	Rovesci o temporali diffusi	<b>FS</b>	Possibilità di temporali forti isolati o sparsi				
	Neve	<b>FD</b>	Possibilità di temporali forti diffusi o persistenti				

VENTO							ALTRI FENOMENI	
		scala Beaufort	velocità (nodi)	velocità (m/s)	velocità (km/h)	descrizione sintetica dei fenomeni provocati	=	
	Forte	6	22-27	10,8 – 13,8	40 – 49	- Grossi rami in movimento; difficoltà nell'uso degli ombrelli.		Nebbia o foschia
		7	28-33	13,9 – 17,1	50 – 61	- Interi alberi in movimento; camminando controvento si prova fastidio in faccia.		
	Burrasca	8	34-40	17,2 – 20,7	62 – 74	- Si spezzano i rami degli alberi; generale impedimento all'avanzamento.		Mareggiate
		9	41-47	20,8 – 24,4	75 – 88	- Si verificano leggeri danni alle costruzioni (si spostano piccoli oggetti e le tegole).		
	Tempesta	10 12	≥ 48	≥ 24,5	≥ 89	- Considerevoli danni alle abitazioni; sradicamento di alberi; onde molto alte in mare. Fino a danni ingenti su vasta scala anche in breve tempo.		